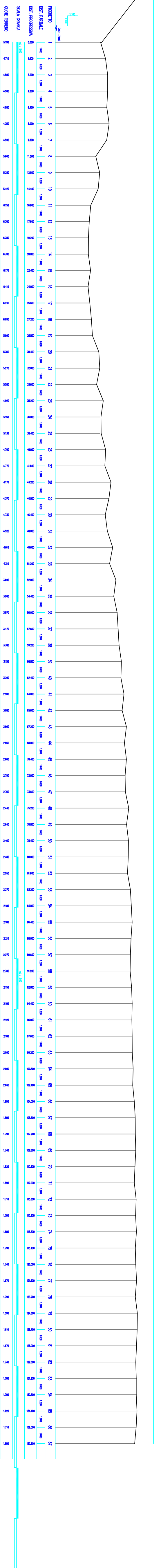


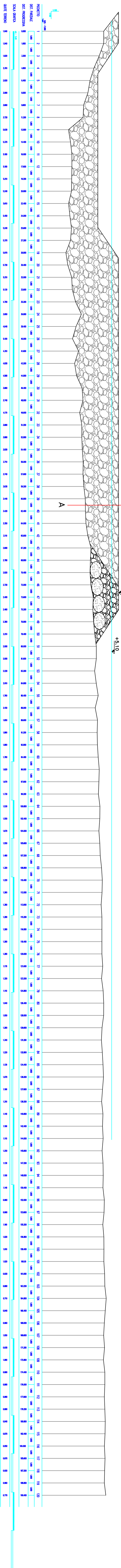
PROFITLO	N _q	001
Wetlo 1 ₁	87	
Scas wetlozide	1:103	
Scas wetlozide	1:103	
Scas wetlozide	137:000	
Scas wetlozide	-0:456	
Scas wetlozide	0:70	
Scas wetlozide	-7:100	
Scas wetlozide	5:90	
Scas wetlozide	1:50	
Scas wetlozide	1:50	
Scas wetlozide	4:40	

SEZ. N° 1 IMPIANTO DI CALTO VICINO OPERA DI PRESA



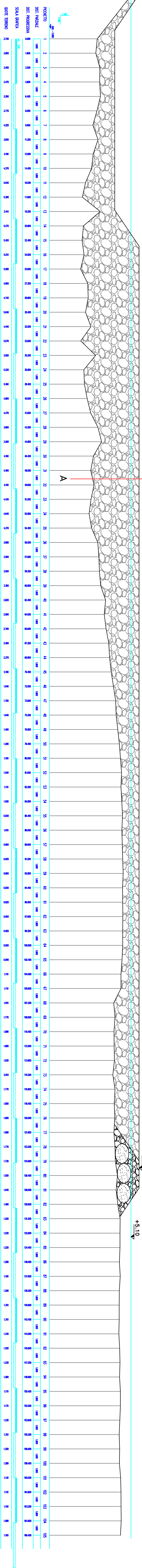
PROFIT	Nq	002
Weight A		120
Scars 00200000		1:100
Scars 001000		1:100
Shaggy 0000		150:000
Teddy 0000		-0:130
Unlabeled 000000		0:40
Doit 0 00000000		-7:100
Doit 0000		1:50
Doit 0000		0:770
Doit 0000		0:70
Doit 000000		5:970

SEZ. N° 2 A VALLE DELLA SEZIONE N°1 DI MT. 100,00



PROFLO	N _q	005
Water R ₁	106	
S&S carbonate	1:103	
S&S verticle	1:103	
S&Ss ludge	166:100	
Ground ludge	2:500	
Gravelly material	4:750	
Dirt of riverbeds and river	>1000	
Dirt of pits	3:140	
Dirt of field	1:160	
Dirt of mine	0:880	
Dirt of house	5:580	

SEZ. N° 3 A VALLE DELLA SEZIONE N°2 DI MT. 170,00



ADEGUAMENTO DELLE CONDIZIONI DI NAVIGABILITA' DELL'ALVEO DI MAGRA DEL FIUME PO PER NAVI DI CLASSE Va - REVERE-FERRARA -

PROGETTO PRELIMINARE

19) SEZIONI Chiavica di Calto - scala 1 : 200 -

Tratto CASTELMASSA-FICAROLO

PROGETTISTI	COLLABORATORI	Perfetta n.
Ing. Ettore Altarelli	Geom. Antonio Aringa	
Ing. Saverio Borzotondo	Geom. Luigi Murolo Rigotti	
Dott. Luca Coce	Geom. Vittorino Malgò	
Ing. Bruno Drogheggi	Ing. Ennio Morenatti	
Dott. Pierpaolo Esposito	Geom. Matteo Occhialini	
Ing. Marcello Moretti	Geom. Vincenzo Nigro	
Ing. Tommaso Strlin	P. A. Roberto Scicchitano	
Viste e il RESPONSABILE DEL PROCEDIMENTO:		Prot. n.
L' UFFICINTE		
Ing. Iano Giovanni		Data